



Maître d'Ouvrage :
Commune de Saint André
Place du 2 décembre
97440 Saint André

COMMUNE DE SAINT-ANDRE

ZAC « Centre-Ville »

DOSSIER D'UTILITE PUBLIQUE

Pièce 2 : Plan de situation

Maîtres d'œuvre



Expertise Urbaine
267 boulevard Pereire – 75017 Paris
Tél : 01 81 93 84 30



Atelier LD
5 rue de Charonne - 75011 Paris
Tél : 01 43 41 38 55



LD Austral
5 rue André Lardy - 97438 Sainte Marie, La Réunion
Tél : 02 62 47 04 21



Marine Martineau Architecte
20 rue des Epices - 97410 Saint-Pierre
Tél : 06 93 49 77 37



Scène Publique
47 rue Sainte - 13001 Marseille
Tél : 04 95 09 14 28

CONCEPT SARL

Concept
Résidence Fleur de Sel - 1 rue Justin Baptiste - 97419 La Possession
Tél : 02 62 44 67 57

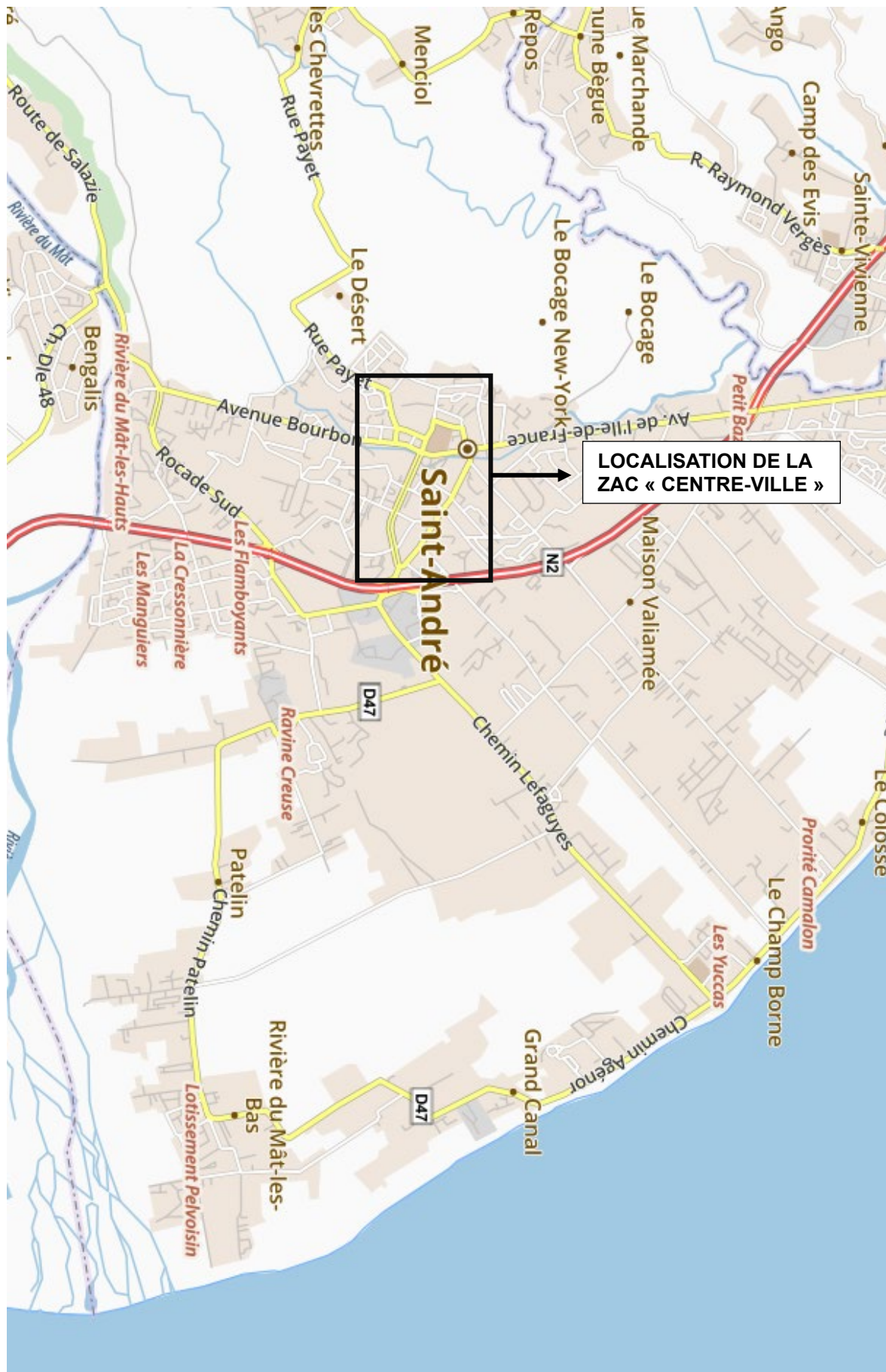


AxUrban
20 rue André Doucet - 92 000 Nanterre
Tél : 01 47 24 37 42

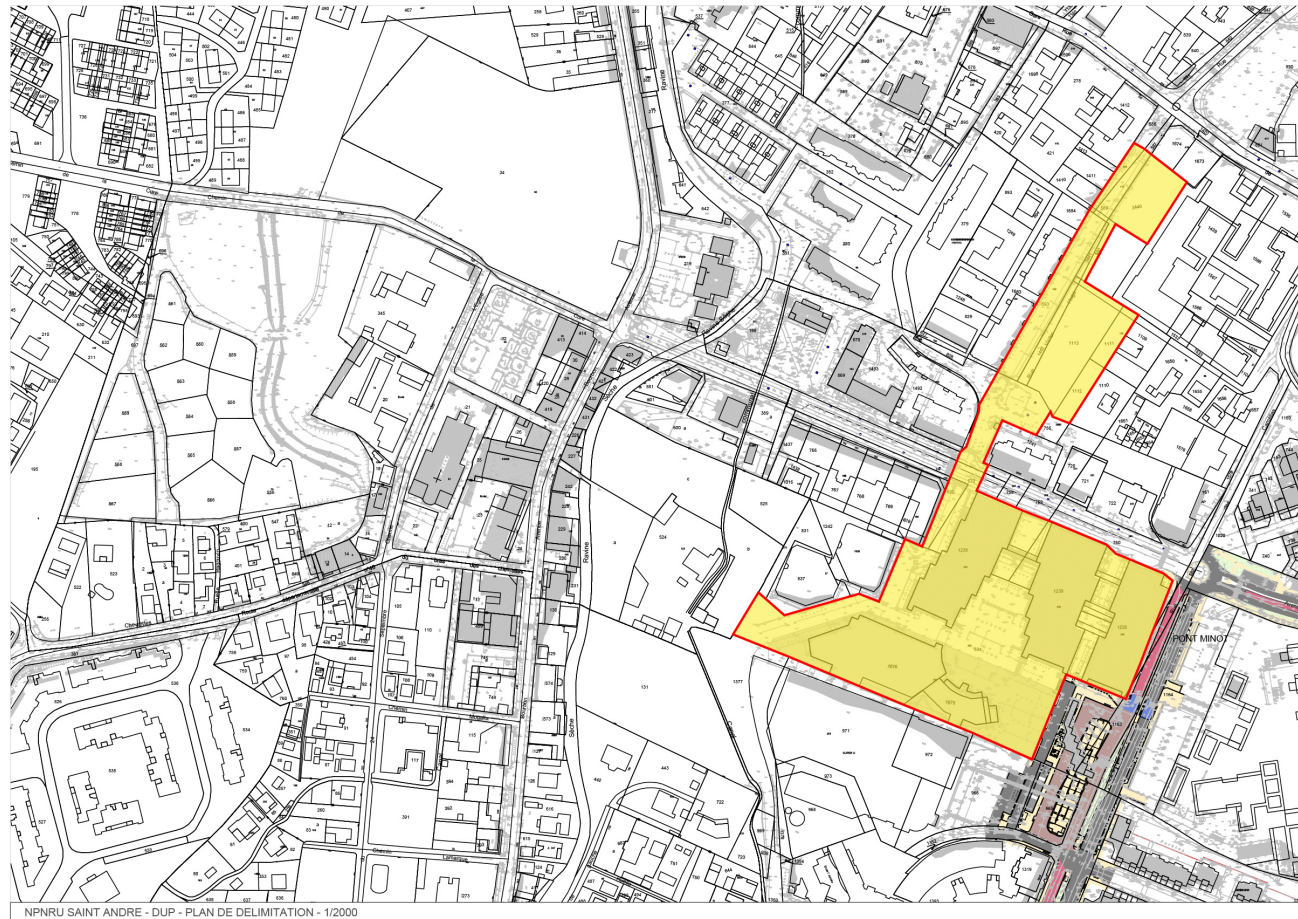



Cyathéa
24 rue de la Lorraine - 97400 Saint-Denis
Tél : 02 62 53 39 07


PLAN DE LOCALISATION DU SECTEUR CENTRE-VILLE SUR LA COMMUNE – CARTE ROUTIERE



PLAN DU PERIMETRE DE LA DUP – PLAN CADASTRAL



 Parcelles concernées par la DUP

 Périmètre de la DUP

LISTE PARCELLES

N° d'ordre	Référence Cadastrale	Contenance Cadastrale totale
10	AP-834	1ha 13a 13ca
11	AP-1675	10a 31ca
12	AP-1676	28a 19ca
15	AP-760	40a 14ca
17	AP-759	16a 00ca
20	AP-1493	69a 49ca
24	AP-593	16a 12ca
28	AP-589	3a 95ca
29	AP-586	5a 78ca
31	AP-1163	14a 79ca
19	AP-570	21a 12ca
18	AP-620	7a 51ca
21	AP-1111	4a 70ca
22	AP-1112	4a 94ca
23	AP-1113	21a 35ca
25	AP-1442	3a 14ca
26	AP-1441	1a 30ca
27	AP-590	1a 29ca
30	AP-1440	22a 41ca

N° d'ordre	Référence Cadastrale	Contenance Cadastrale totale
13	AP-1238	25a 49ca
16	AP-1226	23a 20ca
14	AP-1239	29a 10ca

